

PLAN GENERAL DE ORDENACIÓN URBANÍSTICA DE ZAFARRAYA



M.07 - INVENTARIO DE ACTIVIDADES CONTAMINANTES

Contenido documentos

MEMORIAS

- M01-MEMORIA INFORMATIVA
- M02-MEMORIA JUSTIFICATIVA
- M03-ESTUDIO IMPACTO AMBIENTAL Y VALORACIÓN DE IMPACTO EN LA SALUD
- M04-ESTUDIO ECONÓMICO FINANCIERO. PROGRAMA ACTUACIÓN, INFORME DE SOSTENIBILIDAD ECONÓMICA
- M05-ESTUDIO HIDROLÓGICO
- M06-M06-DETERMINACIONES EN MATERIA DE AGUAS Y CICLO INTEGRAL DE AGUA
- M07-INVENTARIO ACTIVIDADES CONTAMINANTES
- M08-INVENTARIO EDIFICACIONES SNU
- M09-RESUMEN AMBIENTAL
- M10-INFORME DE ASENTAMIENTOS

NORMATIVA

- N01-NORMATIVA URBANÍSTICA DE RÉGIMEN GENERAL
- N02-ORDENANZAS DE URBANIZACIÓN Y DE EDIFICACIÓN
- N03-FICHAS URBANÍSTICAS
- N04-CATÁLOGO GENERAL PATRIMONIO

ANEXOS - INFORMES

- X01 - INFORMES DE ALEGACIONES
- X02 – INFORME DE REPOSICIÓN
- X03 – RESULTADOS DE LA INTERVENCIÓN ARQUEOLÓGICA DE ESTUDIO
- X04 – INFORME DE TELECOMUNICACIONES
- X05 – INFORME DE CONTESTACIÓN AL INFORME DE VERIFICACIÓN
- X06 - INCORPORACIÓN DE ASPECTOS AMBIENTALES, RESULTADOS DE LA INFORMACIÓN PÚBLICA Y CAMBIOS INTRODUCIDOS A LOS DOCUMENTOS DURANTE SU TRAMITACIÓN AMBIENTAL

PLANIMETRÍA

INFORMACIÓN	ORDENACIÓN
0. Encuadre Territorial	1.1. Estructura General del Territorio
1. Topografía	1.2. Usos Globales, Dotaciones y Sistemas Generales
2. Geología	1.3. Figuras de Protección
3. Geotécnico	1.4. Catálogo de caminos
4. Hidrológico	1.5 Infraestructura Hidráulica
5. Usos del Suelo	1.6. a/b Inundabilidad
6. Unidades Ambientales Homogéneas (UAH)	2.1. Clasificación de Suelo. Zafarraya
7. Afecciones territoriales	2.2. Clasificación de Suelo. El Almendral
8. Red de Abastecimiento	3.1. Usos Pormenorizados. Zafarraya
9. Red de Saneamiento	3.2. Usos Pormenorizados. El Almendral
10. Alturas Edificaciones	4.1. Usos Globales, Densidades y Edificabilidades. Zafarraya
11. Estado Pavimento y Alumbrado	4.2. Usos Globales, Densidades y Edificabilidades. El Almendral
12. Edificaciones SNU	5.1. Catálogo General de Protección. Zafarraya
13. DSU-Planeamiento vigente	5.2. Catálogo General de Protección. El Almendral
14. Catastro	6.1. Alineaciones y Rasantes. Zafarraya
15. Riesgos naturales – a / b	6.2. Alineaciones y Rasantes. El Almendral
16. Edad de la edificación	7.1. Zonificación Acústica y lumínica. Zafarraya
17. Uso de la Edificación	7.2. Zonificación Acústica y lumínica. El Almendral
	0.1 – Resumen ejecutivo – Clasificación
	0.2. – Resumen ejecutivo - Calificación

Fases redacción, ediciones y revisiones

- El Contrato de Consultoría y Asistencia para la redacción del PGOU de Zafarraya se hace efectivo con fecha de 8 de mayo de 2009.
- En 26 de febrero de 2010 se aprueba, en Pleno Corporativo, el documento de Aprobación Inicial del P.G.O.U. y se publica en BOP con fecha de 24 de mayo de 2010, quedando en exposición pública por período de un mes.
- El 29 de junio de 2012 se aprueba la modificación de la Aprobación Inicial del PGOU de Zafarraya, y publicado en el BOP con fecha del 23 de julio de 2012,
- Julio 2016 se elabora el presente documento para su APROBACIÓN PROVISIONAL.
- En septiembre de 2017 se incorpora al documento del Plan General las condiciones impuestas por los informes de verificación y se elabora el correspondiente Informe - Certificación del redactor del instrumento de planeamiento en la que se acredite dicho cumplimiento.
- El Pleno del Ayuntamiento, en sesión ordinaria celebrada el veinticuatro de noviembre de 2017, aprobó provisionalmente el Plan General de Ordenación Urbanística de Zafarraya, con la adecuación a los condicionantes señalados en la declaración ambiental estratégica (expediente EAE/1484/2010).
- Se abrió el correspondiente periodo de Alegaciones al documento, durante el cual se recibió 4 alegaciones.
- Posteriormente se recibió un recurso de reposición sobre una alegación recibida durante el periodo de exposición de la Aprobación Provisional de 2016..
- En marzo de 2018 se elabora e incorpora los cambios sobrevenidas por informes y requerimientos sectoriales, y motivadas por las alegaciones.
- En 2020, se perfecciona el presente documento, incorporando reciente normativa urbanística derivada de las últimas modificaciones legislativa el reciente Decreto Ley 2/2020.

La redacción de este documento de LISTADO DE ACTIVIDADES CONTAMINANTES al Plan General de Ordenación Urbanística (PGOU) del municipio de Zafarraya ha sido realizado por FFGeo Geógrafos B-18572792), por encargo de su Excelentísimo Ayuntamiento. Granada, en Septiembre 2020.

EQUIPO REDACTOR

Jörg Fischer	Doctor Geografo. Hidrólogo
Miguel Martín Heredia,	Arquitecto
Rafael Fuentes-Guerra	Geógrafo. Técnico Urbanista
Fabián Mesa Millán	Biólogo
Jesusa Vega Pérez,	Abogada urbanista.
Lucía Lara Garzón,	Lda. Ciencias Ambientales
José Gálvez Salinas,	Ldo. Ciencias Ambientales
Rafael Pedrosa Quintero	Geógrafo

(FFGeo S.L.) Control documentos

Contenido	Responsable	Puesto	Firma
X_ZAFARRAYA M05-LISTADO DE ACTIVIDADES CONTAMINANTES_1607			
Revisa	Miguel Martín Heredia	Arquitecto	
Verifica	Jörg Fischer	Geógrafo	
Registros de ediciones		Fecha	
Nº	Motivación	Referencia	
1	Avance	0906	06/2009
2	Ap. Inicial	1002	02/2010
3	Ap.inicial	1206	28/06/2012
4	Ap. Provisional	1607	20/07/2016
5	Condicionado	1709	15/11/2017
6	Subsanación	2010	01/10/2020

Índice de contenido

1. APLICACIÓN DE LA NORMATIVA DE SUELOS CONTAMINADOS EN LA ELABORACIÓN DE LOS PGOU'S 5
2. CONTENIDO DE LOS INFORMES DE SITUACIÓN DE SUELOS EN LOS PGOU's:5
3. CAMBIOS DE USOS EN TERRENOS POTENCIALMENTE CONTAMINADOS 6
4. LISTADO DE ACTIVIDADES POTENCIALMENTE CONTAMINANTES..... 8

1. APLICACIÓN DE LA NORMATIVA DE SUELOS CONTAMINADOS EN LA ELABORACIÓN DE LOS PGOU'S

El Real Decreto 9/2005, de 14 de enero, por el que se establece la relación de actividades potencialmente contaminantes del suelo (ver Anexo I) y los criterios y estándares para la declaración de suelos contaminados, establece en el Artículo 3.5:

"Los propietarios de los suelos en los que se haya desarrollado en el pasado alguna actividad potencialmente contaminante estarán obligados a presentar un informe de situación cuando se solicite una licencia o autorización para el establecimiento de alguna actividad diferente de las actividades potencialmente contaminantes o que suponga un cambio de uso del suelo"

Asimismo, la Ley 7/2007, de 20 de julio, de Gestión Integrada de la Calidad Ambiental en sus art. 91.3 y 91.4:

"El propietario de un suelo en el que se haya desarrollado una actividad potencialmente contaminante del mismo, que proponga un cambio de uso o iniciar en el una nueva actividad, deberá presentar, ante la Consejería competente en materia de medio ambiente, un informe de situación del mencionado suelo. Dicha propuesta, con carácter previo a su ejecución, deberá de contar con el pronunciamiento favorable de la citada Consejería."

En aplicación de la citada normativa, se remiten las siguientes observaciones:

1.Indicaciones para el trámite de Prevención Ambiental del Planeamiento Urbanístico:

El Estudio de Impacto Ambiental que acompaña al Plan aprobado inicialmente por el Ayuntamiento, deberá de contener una clasificación de los suelos que hayan contenido actividades potencialmente contaminantes del suelo y estén sujetos a cambio de clasificación o de uso e informe de situación de los suelos listados.

Por tanto, el Ayuntamiento deberá remitir informe de situación realizado por el propietario del suelo en el que se haya desarrollado alguna actividad contaminante.

2.Cambios de calificación o uso no sujetos a trámite de prevención ambiental:

Se requiere a los Ayuntamientos para que comuniquen dichos cambios previamente a la Autoridad Ambiental, por si fuera de aplicación el citado artículo 3.5 del Real Decreto 9/2005.

2. CONTENIDO DE LOS INFORMES DE SITUACIÓN DE SUELOS EN LOS PGOUS:

A continuación se describen los contenidos mínimos que han de seguir los informes de situación:

- Datos generales del emplazamiento:
 - Referencia catastral de la parcela o parcelas que componen el emplazamiento, identificando con claridad los datos del propietario de cada una.
 - Nota simple en el Registro de la Propiedad de la parcela o parcelas que componen el emplazamiento.
 - Coordenadas UTM (referidas al huso 30) del punto central del emplazamiento
 - Superficie total del emplazamiento y tanto por ciento de superficie pavimentada.
 - Existencia o no de captaciones de agua subterránea.
 - Indicación de la existencia o no de un informe preliminar previo sobre el emplazamiento, así como fecha de su presentación
- Histórico del emplazamiento:
 - Año de comienzo y en su caso de finalización, de la actividad o actividades potencialmente contaminantes del suelo que se hayan desarrollado en el emplazamiento.
 - Existencia de algún estudio previo de suelos o aguas subterráneas realizado en el emplazamiento.
 - Uso futuro previsto para el emplazamiento.
- Cartografía de las instalaciones:
 - Mapa topográfico escala 1:10.000 o similar con delimitación del perímetro de las instalaciones.

- Fotografía aérea de mayor detalle con delimitación del perímetro de las instalaciones.
- Reportaje fotográfico: Se acompañarán fotografías generales y de detalle de las instalaciones, especialmente en su caso, de las áreas de almacenamientos de materias primas, productos y residuos, áreas productivas, y zonas sin pavimentar. Dichas imágenes se referenciarán adecuadamente con el plano de las instalaciones.
- Nombre completo, DNI y firma del propietario de los terrenos, que se responsabiliza de la veracidad del contenido del informe: En aquellos casos en que el titular de aquella actividad sea el propietario actual de los terrenos, también se cumplimentarán, los siguientes datos referentes al proceso productivo de la actividad potencialmente contaminante del suelo.
 - Descripción de la actividad:
 - CIF, Razón social y dirección completa de la sede social y del emplazamiento.
 - Descripción de las instalaciones.
 - Descripción de los procesos realizados en el emplazamiento.
 - Relación de materias consumidas de carácter peligroso, incluyendo la cantidad anual utilizada y descripción del almacenamiento de las mismas.
 - Relación de productos intermedios o finales de carácter peligroso, incluyendo la cantidad anual fabricada y descripción del almacenamiento de los mismos.
 - Relación de residuos peligrosos generados, incluyendo cantidad anual generada y descripción del almacenamiento temporal de los mismos.
 - Relación de residuos no domiciliarios generados, incluyendo cantidad anual generada y descripción del almacenamiento temporal de los mismos.
 - Principales reformas o ampliaciones llevadas a cabo, en su caso.
 - Denuncias o quejas ambientales realizadas por terceros o por la Administración.
- Plano detallado de las instalaciones, donde se indiquen con claridad la situación de las áreas de proceso y zonas de almacenamiento de materias, productos y residuos. En dicho plano, también se delimitarán de existir varias, las diferentes parcelas pertenecientes a las instalaciones e inscritas en el Registro de la Propiedad.
- La descripción de los almacenamientos debe incluir:
 - Superficie ocupada por los mismos.
 - Existencia o no de pavimentación y cubierta.
 - Existencia o no de red de drenaje y de algún sistema de evacuación en caso de fugas.
 - Tipo de almacenamiento: en superficie (bidones, recipientes, etc.), depósitos en superficie (tanques aéreos) o depósitos subterráneos.
 - Si el almacenamiento se realiza en depósitos, aéreos o subterráneos, debe especificarse la antigüedad media de los mismos, la existencia de sistemas contra la corrosión, de cubetos de retención, de sistemas de detección de fugas o dispositivos similares.
 - Existencia de fugas o derrames con delimitación de las zonas afectadas.

Se entenderá que, en aquellos casos en que el propietario del terreno no haya tenido participación en la actividad potencialmente contaminante del suelo, el detalle de algunos de los capítulos referentes a los procesos y sustancias manejadas, no sea del mismo alcance que el requerido en caso de una actividad reciente o aún en funcionamiento. En estos casos se procurará no obstante, aportar esta información complementaria, basada si es necesario, en la información bibliográfica existente de las características de esos procesos industriales en otros emplazamientos.

3. CAMBIOS DE USOS EN TERRENOS POTENCIALMENTE CONTAMINADOS

En el caso de que se prevea en el futuro cambios de usos en terrenos potencialmente contaminados será de aplicación el artículo 55 del Decreto

18/2015, de 27 de enero, por el que se aprueba el reglamento que regula el régimen aplicable a los suelos contaminados.

Artículo 55. Planeamientos y desarrollos urbanísticos sometidos a procedimiento de evaluación ambiental de acuerdo con la Ley 7/2007, de 9 de julio.

1. La administración que formule un instrumento de planeamiento sometido a procedimiento de evaluación ambiental de acuerdo con lo establecido en el artículo 36.1.c) de la Ley 7/2007, de 9 de julio, que contemple cambios de uso en terrenos en los que se desarrollen o hayan desarrollado actividades potencialmente contaminantes del suelo, requerirá a los propietarios de dichos terrenos un informe histórico de situación, con el contenido previsto en el Anexo II, advirtiéndole explícitamente de las consecuencias del incumplimiento de dicha obligación según lo establecido en los artículos 143, 144 y 145 de la Ley 7/2007, de 9 de julio, sobre disciplina ambiental en materia de calidad ambiental del suelo.

En este supuesto, la administración que formule el planeamiento procederá a elaborar de oficio dicho informe histórico de situación, en función de los datos de que disponga, pudiendo repercutir los costes asociados sobre el obligado.

2. El informe histórico de situación sólo será necesario en los casos en los que no se hubieran comunicado los datos de la actividad desarrollada con anterioridad en dichos terrenos al Inventario andaluz de suelos potencialmente contaminados al tiempo del cese de la misma, o cuando hubieran transcurrido más de dos años desde el cese de la actividad.

3. Este informe histórico de situación formará parte del estudio de impacto ambiental previsto en el artículo 40 de la Ley 7/2007, de 9 de julio, a aportar por la administración que formule el instrumento de planeamiento para su evaluación ambiental.

4. El informe de valoración ambiental de la Consejería competente en medio ambiente sobre la propuesta del Plan con aprobación provisional, tendrá carácter vinculante, y deberá contener el pronunciamiento de la Consejería respecto a los suelos en estudio, estableciendo en su caso, la necesidad de llevar a cabo estudios de calidad de los suelos que así lo requieran, y/o el

condicionado ambiental correspondiente, conforme lo establecido en el artículo 40 de la Ley 7/2007, de Gestión Integrada de la Calidad Ambiental

4. LISTADO DE ACTIVIDADES POTENCIALMENTE CONTAMINANTES

Código	Código de la Actividad	Actividad	Denominación/Dirección
1	37,20	Reciclaje de desechos no metálicos	Reciclado de Plásticos

Datos Generales del Emplazamiento:

1.Referencia Catastral:

0040101VF0904S0001HH

2.Coordenadas UTM: 398626/4091808

3.Superficie suelo / % Superficie pavimentada: 1543/696

4.Existencia de captaciones de agua: s/d

5.Informe Preliminar previo al emplazamiento: s/d

Histórico del Emplazamiento:

1.Año comienzo/Año finalización: s/d


2.Estudio previo de suelos o aguas subterráneas: s/d

3.Uso futuro del emplazamiento: sin cambio

Descripción de la Actividad:

Reciclado de Plásticos

Cartografía de las Instalaciones:
Catastral (Escala 1:5.000)



REFERENCIA CATASTRAL DEL INMUEBLE
0040101VF0904S0001HH

DATOS DEL INMUEBLE

LOCALIZACIÓN	
AV LA LAGUNA 28	
18128 ZAFARRAYA [GRANADA]	
USO LOCAL PRINCIPAL	AÑO CONSTRUCCIÓN
Industrial	1989
COEFICIENTE DE PARTICIPACIÓN	SUPERFICIE CONSTRUIDA (m²)
100,00000	696

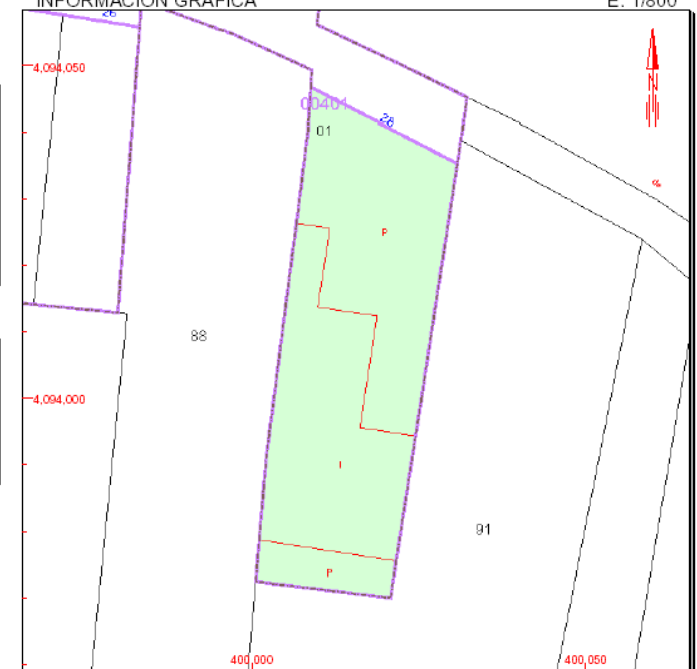
DATOS DE LA FINCA A LA QUE PERTENECE EL INMUEBLE

SITUACION		
AV LA LAGUNA 28		
ZAFARRAYA [GRANADA]		
SUPERFICIE CONSTRUIDA (m²)	SUPERFICIE SUELO (m²)	TIPO DE FINCA
696	1.543	Parcela con un unico inmueble

CONSULTA DESCRIPTIVA Y GRÁFICA DE DATOS CATASTRALES BIENES INMUEBLES DE NATURALEZA URBANA

Municipio de ZAFARRAYA Provincia de GRANADA

INFORMACIÓN GRÁFICA E: 1/800



Este documento no es una certificación catastral, pero sus datos pueden ser verificados a través del 'Acceso a datos catastrales no protegidos' de la SEC.

Martes , 22 de Diciembre de 2009

- 400,050 Coordenadas UTM, en metros.
- Límite de Manzana
- Límite de Parcela
- Límite de Construcciones
- Mobiliario y aceras
- Límite zona verde
- Hidrografía

Código	Código de la Actividad	Actividad	Denominación/Dirección
2	50,20	Mantenimiento y Reparación de Vehículos a Motor	Electromecánica "El Llano". Eugenio Moreno Moreno

Datos Generales del Emplazamiento:

1.Referencia Catastral:

8529662UF9982N0001 WO

2.Coordenadas UTM: 398478/4092621

3.Superficie suelo / % Superficie pavimentada: 1245/529

4.Existencia de captaciones de agua: s/d

5.Informe Preliminar previo al emplazamiento: s/d

Histórico del Emplazamiento:

1.Año comienzo/Año finalización: s/d


2.Estudio previo de suelos o aguas subterráneas: s/d

3.Uso futuro del emplazamiento: sin cambio

Descripción de la Actividad:

Taller mecánico de vehículos

Cartografía de las Instalaciones: Catastral
(Escala 1:5.000)



REFERENCIA CATASTRAL DEL INMUEBLE
8529662UF9982N0001WO

DATOS DEL INMUEBLE

LOCALIZACIÓN	
CL UNION LLANO 11[B]	
18128 ZAFARRAYA [GRANADA]	
USO LOCAL PRINCIPAL	ARO CONSTRUCCIÓN
Industrial	1985
COEFICIENTE DE PARTICIPACIÓN	SUPERFICIE CONSTRUIDA (m²)
100,000000	529

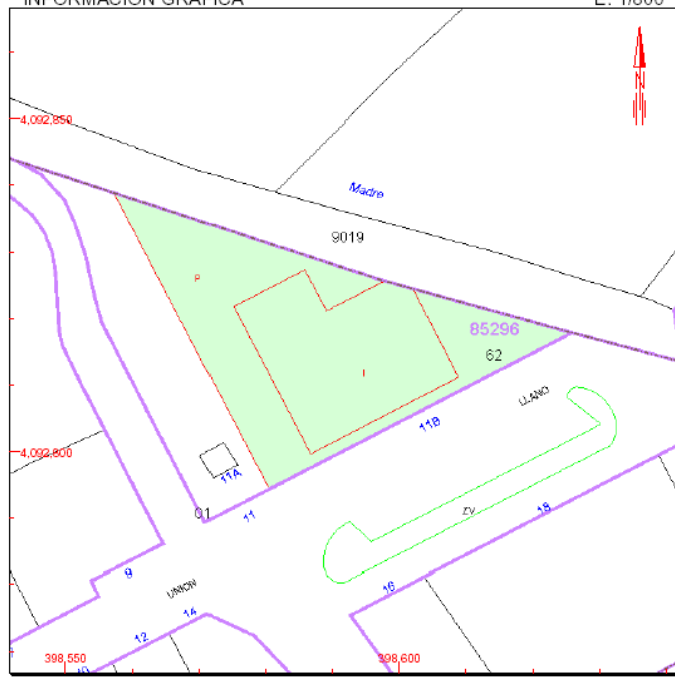
DATOS DE LA FINCA A LA QUE PERTENECE EL INMUEBLE

SITUACIÓN		
CL UNION LLANO 11[B]		
ZAFARRAYA [GRANADA]		
SUPERFICIE CONSTRUIDA (m²)	SUPERFICIE SUELO (m²)	TIPO DE FINCA
529	1.245	Parcela con un unico inmueble

CONSULTA DESCRIPTIVA Y GRÁFICA DE DATOS CATASTRALES BIENES INMUEBLES DE NATURALEZA URBANA

Municipio de ZAFARRAYA Provincia de GRANADA

INFORMACIÓN GRÁFICA E: 1/800



Este documento no es una certificación catastral, pero sus datos pueden ser verificados a través del 'Acceso a datos catastrales no protegidos' de la SEC.

Martes , 22 de Diciembre de 2009

- 398,600 Coordenadas UTM, en metros.
- Límite de Manzana
- Límite de Parcela
- Límite de Construcciones
- Mobiliario y aceras
- Límite zona verde
- Hidrografía

Código	Código de la Actividad	Actividad	Denominación/Dirección
3	50,20	Mantenimiento y Reparación de Vehículos a Motor	Taller Chripstopher Hogbins

Datos Generales del Emplazamiento:

- 1.Referencia Catastral: 8524304UF9982S0001LJ
- 2.Coordenadas UTM: 398490/4092268
- 3.Superficie suelo / Superficie pavimentada: 632/631
- 4.Existencia de captaciones de agua: s/d
- 5.Informe Preliminar previo al emplazamiento: s/d


Histórico del Emplazamiento:

- 1.Año comienzo/Año finalización: s/d
- 2.Estudio previo de suelos o aguas subterráneas: s/d
- 3.Uso futuro del emplazamiento: sin cambio

Descripción de la Actividad:

Taller mecánico de vehículos

Cartografía de las Instalaciones:
Catastral (Escala 1:5.000)



REFERENCIA CATASTRAL DEL INMUEBLE
8529602UF9982N0001GO

DATOS DEL INMUEBLE

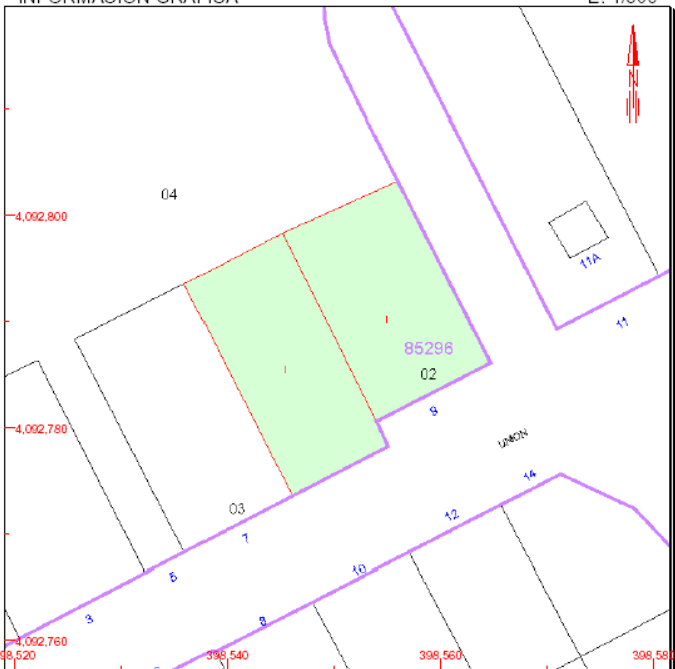
LOCALIZACIÓN	
CL UNION LLANO 9	
18128 ZAFARRAYA [GRANADA]	
USO LOCAL PRINCIPAL	AÑO CONSTRUCCIÓN
Industrial	1970
COEFICIENTE DE PARTICIPACIÓN	SUPERFICIE CONSTRUIDA (m²)
100,000000	464

DATOS DE LA FINCA A LA QUE PERTENECE EL INMUEBLE

SITUACIÓN		
CL UNION LLANO 9		
ZAFARRAYA [GRANADA]		
SUPERFICIE CONSTRUIDA (m²)	SUPERFICIE SUELO (m²)	TIPO DE FINCA
464	464	Parcela con un unico inmueble

CONSULTA DESCRIPTIVA Y GRÁFICA DE DATOS CATASTRALES
BIENES INMUEBLES DE NATURALEZA URBANA
Municipio de ZAFARRAYA Provincia de GRANADA

E: 1/500



Este documento no es una certificación catastral, pero sus datos pueden ser verificados a través del 'Acceso a datos catastrales no protegidos' de la SEC.

Martes , 22 de Diciembre de 2009

- 398,590 Coordenadas UTM, en metros.
- Límite de Manzana
- Límite de Parcela
- Límite de Construcciones
- Mobiliario y aceras
- Límite zona verde
- Hidrografía

Listado de Actividades Contaminantes

Código	Código de la Actividad	Actividad	Denominación/Dirección
4	50,20	Mantenimiento y Reparación de Vehículos a Motor	Talleres Ros

Datos Generales del Emplazamiento:

1.Referencia Catastral:

8529602UF9982N0001GO

2.Coordenadas UTM: 398447/4092574

3.Superficie suelo / Superficie pavimentada: 245/108

4.Existencia de captaciones de agua: s/d

5.Informe Preliminar previo al emplazamiento: s/d

Histórico del Emplazamiento:

1.Año comienzo/Año finalización: s/d


2.Estudio previo de suelos o aguas subterráneas: s/d

3.Uso futuro del emplazamiento: sin cambio

Descripción de la Actividad:

Taller mecánico de vehículos

Cartografía de las Instalaciones:
Catastral (Escala 1:5.000)



REFERENCIA CATASTRAL DEL INMUEBLE
8524304UF9982S0001LJ

DATOS DEL INMUEBLE

LOCALIZACIÓN
CL CASTAÑOS A 4
18128 ZAFARRAYA [GRANADA]

USO LOCAL PRINCIPAL: **Residencial** AÑO CONSTRUCCIÓN: **1985**

COEFICIENTE DE PARTICIPACIÓN: **100,000000** SUPERFICIE CONSTRUIDA (m²): **631**

DATOS DE LA FINCA A LA QUE PERTENECE EL INMUEBLE

SITUACIÓN
CL CASTAÑOS A 4
ZAFARRAYA [GRANADA]

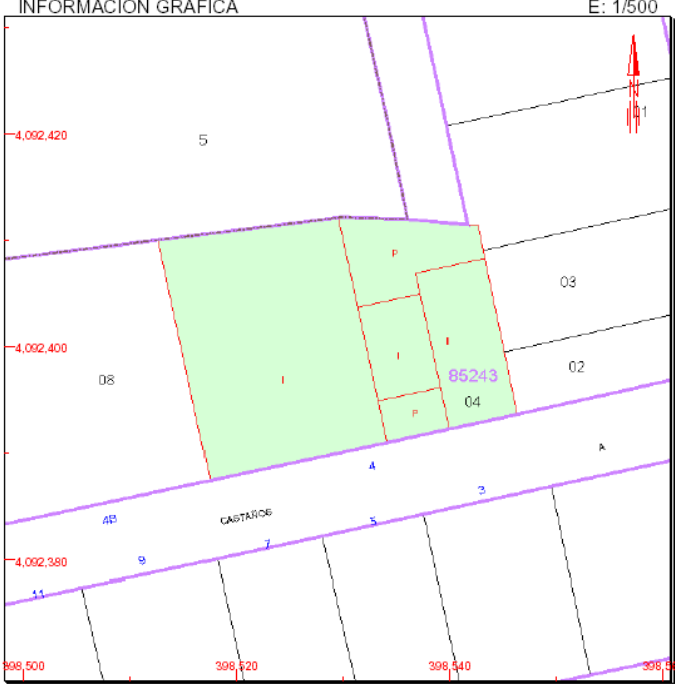
SUPERFICIE CONSTRUIDA (m²): **631** SUPERFICIE SUELO (m²): **632** TIPO DE FINCA: **Parcela con un unico inmueble**

ELEMENTOS DE CONSTRUCCIÓN

Uso	Escala	Planta	Puerta	Superficie m²
INDUSTRIAL	1	00	01	433
VIVIENDA	1	00	02	99
VIVIENDA	1	01	01	99

CONSULTA DESCRIPTIVA Y GRÁFICA DE DATOS CATASTRALES
BIENES INMUEBLES DE NATURALEZA URBANA
Municipio de ZAFARRAYA Provincia de GRANADA

E: 1/500



Este documento no es una certificación catastral, pero sus datos pueden ser verificados a través del 'Acceso a datos catastrales no protegidos' de la SEC.

Martes , 22 de Diciembre de 2009

398,560 Coordenadas UTM, en metros.

- Límite de Manzana
- Límite de Parcela
- Límite de Construcciones
- Mobiliario y aceras
- Límite zona verde
- Hidrografía

Listado de Actividades Contaminantes

Código	Código de la Actividad	Actividad	Denominación/Dirección
5	50,20	Mantenimiento y Reparación de Vehículos a Motor	Taller Manuel García Santana

Datos Generales del Emplazamiento:

1.Referencia Catastral:

8623704UF9982S0001XJ

2.Coordenadas UTM: 398390/4092108

3.Superficie suelo / Superficie pavimentada: 632/631

4.Existencia de captaciones de agua: s/d

5.Informe Preliminar previo al emplazamiento: s/d

Histórico del Emplazamiento:

1.Año comienzo/Año finalización: s/d


2.Estudio previo de suelos o aguas subterráneas: s/d

3.Uso futuro del emplazamiento: sin cambio

Descripción de la Actividad:

Taller mecánico de vehículos

Cartografía de las Instalaciones:
Catastral (Escala 1:5.000)



REFERENCIA CATASTRAL DEL INMUEBLE
8623704UF9982S0001XJ

DATOS DEL INMUEBLE

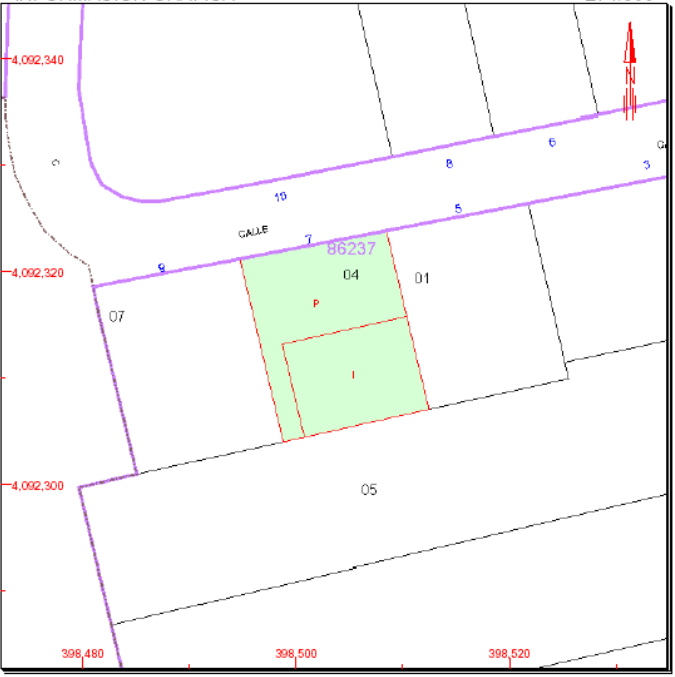
LOCALIZACIÓN	
CL CASTAÑOS B 7	
18128 ZAFARRAYA [GRANADA]	
USO LOCAL PRINCIPAL	AÑO CONSTRUCCIÓN
Industrial	1980
COEFICIENTE DE PARTICIPACIÓN	SUPERFICIE CONSTRUIDA [m²]
100,000000	108

DATOS DE LA FINCA A LA QUE PERTENECE EL INMUEBLE

SITUACIÓN		
CL CASTAÑOS B 7		
ZAFARRAYA [GRANADA]		
SUPERFICIE CONSTRUIDA [m²]	SUPERFICIE SUELO [m²]	TIPO DE FINCA
108	245	Parcela con un unico inmueble

CONSULTA DESCRIPTIVA Y GRÁFICA DE DATOS CATASTRALES BIENES INMUEBLES DE NATURALEZA URBANA
Municipio de ZAFARRAYA Provincia de GRANADA

INFORMACIÓN GRÁFICA E: 1/500



Este documento no es una certificación catastral, pero sus datos pueden ser verificados a través del 'Acceso a datos catastrales no protegidos' de la SEC.

Martes , 22 de Diciembre de 2009

- 398,520 Coordenadas UTM, en metros.
- Limite de Manzana
- Limite de Parcela
- Limite de Construcciones
- Mobiliario y aceras
- Limite zona verde
- Hidrografía

Listado de Actividades Contaminantes

Código	Código de la Actividad	Actividad	Denominación/Dirección
6	50,40	Mantenimiento y Reparación de Motocicletas y Ciclomotores	Taller Pablo Benavides Ortigosa

Datos Generales del Emplazamiento:

1.Referencia Catastral:

8529662UF9982N0001 WO

2.Coordenadas UTM: 398480/4092626

3.Superficie suelo / Superficie pavimentada: 1245/549

4.Existencia de captaciones de agua: s/d

5.Informe Preliminar previo al emplazamiento: s/d

Histórico del Emplazamiento:

1.Año comienzo/Año finalización: s/d


2.Estudio previo de suelos o aguas subterráneas: s/d

3.Uso futuro del emplazamiento: sin cambio

Descripción de la Actividad:

Taller mecánico de vehículos

Cartografía de las Instalaciones:
Catastral (Escala 1:5.000)



GOBIERNO DE ESPAÑA
MINISTERIO DE HACIENDA Y FUNCIÓN PÚBLICA

SECRETARÍA DE ESTADO DE HACIENDA
DIRECCIÓN GENERAL DEL CATASTRO

REFERENCIA CATASTRAL DEL INMUEBLE
8527716UF9982N0001HO

DATOS DESCRIPTIVOS DEL INMUEBLE

LOCALIZACIÓN
CL CARPINTEROS 4 PI:00 Pt:01
18128 ZAFARRAYA [GRANADA]

USO PRINCIPAL: **Industrial** AÑO CONSTRUCCIÓN: **1969**

COEFICIENTE DE PARTICIPACIÓN: **50,000000** SUPERFICIE CONSTRUIDA (m²): **78**

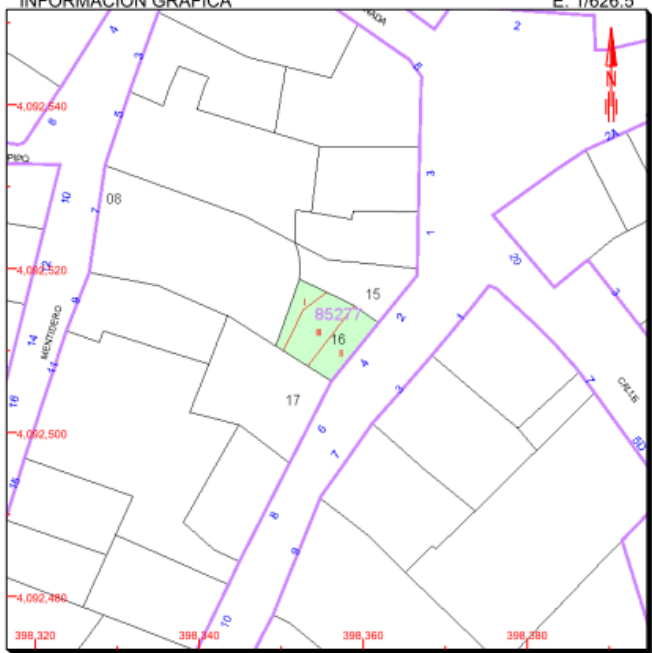
PARCELA CATASTRAL

SITUACIÓN
CL CARPINTEROS 4
ZAFARRAYA [GRANADA]

SUPERFICIE CONSTRUIDA (m²): **198** SUPERFICIE GRÁFICA PARCELA (m²): **86** TIPO DE FINCA: **[division horizontal]**

CONSULTA DESCRIPTIVA Y GRÁFICA DE DATOS CATASTRALES DE BIEN INMUEBLE

INFORMACIÓN GRÁFICA E: 1/626.5



Este documento no es una certificación catastral, pero sus datos pueden ser verificados a través del 'Acceso a datos catastrales no protegidos' de la SEC.

398,350 Coordenadas U.T.M. Huso 30 ETRS89 Martes , 24 de Octubre de 2017

- Limite de Manzana
- Limite de Parcela
- Limite de Construcciones
- Mobiliario y aceras
- Limite zona verde
- Hidrografía

Código	Código de la Actividad	Actividad	Denominación/Dirección
7	50,50	Venta, al por Menor de Carburantes para la Automoción, cuando posean instalaciones de almacenamiento	Cooperativa Nuestro Señor de las Tres Marías

Datos Generales del Emplazamiento:

1.Referencia Catastral:

8619901UF9981N0001ZG

2.Coordenadas UTM: 398515/4091788

3.Superficie suelo / Superficie pavimentada: 4112/1816

4.Existencia de captaciones de agua: s/d

5.Informe Preliminar previo al emplazamiento: s/d

Histórico del Emplazamiento:

1.Año comienzo/Año finalización: s/d


2.Estudio previo de suelos o aguas subterráneas: s/d

3.Uso futuro del emplazamiento: sin cambio

Descripción de la Actividad:

Estación de Servicio de la Cooperativa Nuestro Señor de las Tres Marías

Cartografía de las Instalaciones:
Catastral (Escala 1:5.000)



REFERENCIA CATASTRAL DEL INMUEBLE
8619901UF9981N0001ZG

DATOS DEL INMUEBLE

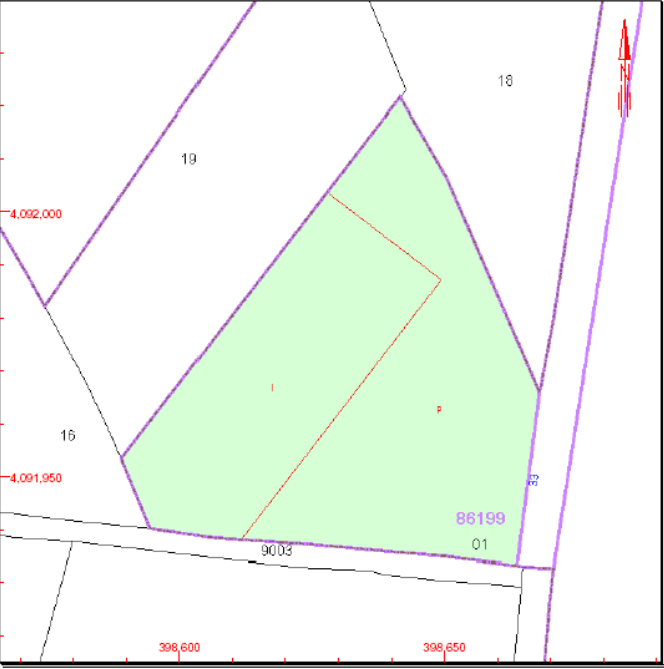
LOCALIZACIÓN	
CR VENTAS 33	
18128 ZAFARRAYA [GRANADA]	
USO LOCAL PRINCIPAL	AÑO CONSTRUCCIÓN
Industrial	1960
COEFICIENTE DE PARTICIPACIÓN	SUPERFICIE CONSTRUIDA (m²)
100,000000	1.816

DATOS DE LA FINCA A LA QUE PERTENECE EL INMUEBLE

SITUACIÓN		
CR VENTAS 33		
ZAFARRAYA [GRANADA]		
SUPERFICIE CONSTRUIDA (m²)	SUPERFICIE SUELO (m²)	TIPO DE FINCA
1.816	4.112	Parcela con un unico inmueble

CONSULTA DESCRIPTIVA Y GRÁFICA DE DATOS CATASTRALES BIENES INMUEBLES DE NATURALEZA URBANA
Municipio de ZAFARRAYA Provincia de GRANADA

E: 1/1000



Este documento no es una certificación catastral, pero sus datos pueden ser verificados a través del 'Acceso a datos catastrales no protegidos' de la SEC.

Martes , 22 de Diciembre de 2009

- 398,650 Coordenadas UTM, en metros.
- Límite de Manzana
- Límite de Parcela
- Límite de Construcciones
- Mobiliario y aceras
- Límite zona verde
- Hidrografía

Listado de Actividades Contaminantes

Código	Código de la Actividad	Actividad	Denominación/Dirección
8	50,551	Comercio al por Mayor de Fertilizantes y Productos Químicos para la Agricultura.	Cooperativa Nuestro Señor de las Tres Marías

Datos Generales del Emplazamiento:

1.Referencia Catastral:

8719301UF9981N0001SG

2.Coordenadas UTM: 398626/4091808

3.Superficie suelo / Superficie pavimentada: 10405/3779

4.Existencia de captaciones de agua: s/d

5.Informe Preliminar previo al emplazamiento: s/d

Histórico del Emplazamiento:

1.Año comienzo/Año finalización: s/d


2.Estudio previo de suelos o aguas subterráneas: s/d

3.Uso futuro del emplazamiento: sin cambio

Descripción de la Actividad:

Comercio de productos fitoquímicos de la Cooperativa Nuestro Señor de las Tres Marías


Cartografía de las Instalaciones:
Catastral (Escala 1:5.000)



MINISTERIO DE ECONOMÍA Y HACIENDA

SECRETARÍA DE ESTADO DE HACIENDA Y PRESUPUESTOS

DIRECCIÓN GENERAL DEL CATASTRO



Oficina Virtual del Catastro

REFERENCIA CATASTRAL DEL INMUEBLE
8719301UF9981N0001SG

DATOS DEL INMUEBLE

LOCALIZACIÓN
CR VENTAS 35
18128 ZAFARRAYA [GRANADA]

USO LOCAL PRINCIPAL: Industrial AÑO CONSTRUCCIÓN: 1987

COEFICIENTE DE PARTICIPACIÓN: 100,000000 SUPERFICIE CONSTRUIDA (m²): 3.779

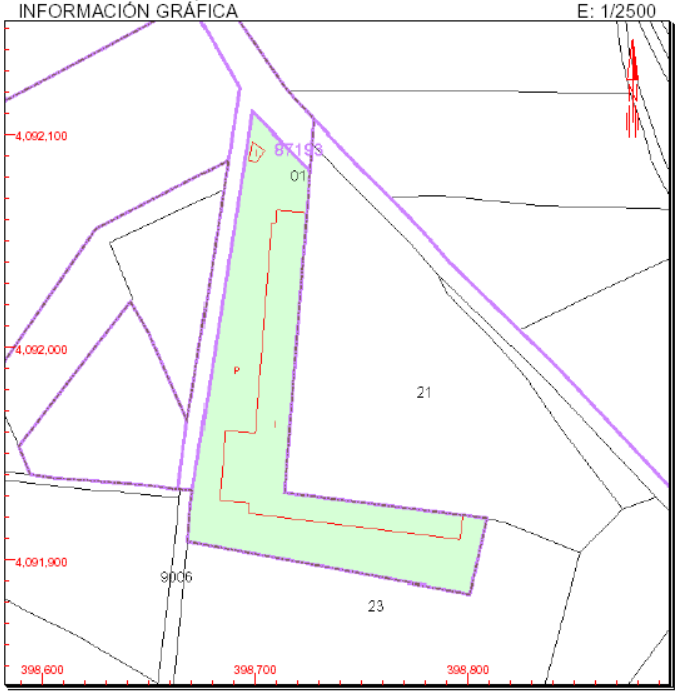
DATOS DE LA FINCA A LA QUE PERTENECE EL INMUEBLE

SITUACIÓN
CR VENTAS 35
ZAFARRAYA [GRANADA]

SUPERFICIE CONSTRUIDA (m²): 3.779 SUPERFICIE SUELO (m²): 10.405 TIPO DE FINCA: Parcela con un unico inmueble

CONSULTA DESCRIPTIVA Y GRÁFICA DE DATOS CATASTRALES BIENES INMUEBLES DE NATURALEZA URBANA
Municipio de ZAFARRAYA Provincia de GRANADA

INFORMACIÓN GRÁFICA E: 1/2500



Este documento no es una certificación catastral, pero sus datos pueden ser verificados a través del 'Acceso a datos catastrales no protegidos' de la SEC.

Martes , 22 de Diciembre de 2009

398,800 Coordenadas UTM, en metros.
— Limite de Manzana
— Limite de Parcela
— Limite de Construcciones
— Mobiliario y aceras
— Limite zona verde
— Hidrografía

Código	Código de la Actividad	Actividad	Denominación/Dirección
9	50,551	Comercio al por Mayor de Fertilizantes y Productos Químicos para la Agricultura.	Cooperativa Hortícolas de Zafarraya

Datos Generales del Emplazamiento:

1.Referencia Catastral:

8520501UF9982S0001EJ

2.Coordenadas UTM: 398466/4091891

3.Superficie suelo / Superficie pavimentada: 21805/7842

4.Existencia de captaciones de agua: s/d

5.Informe Preliminar previo al emplazamiento: s/d

Histórico del Emplazamiento:

1.Año comienzo/Año finalización: s/d


2.Estudio previo de suelos o aguas subterráneas: s/d

3.Uso futuro del emplazamiento: sin cambio

Descripción de la Actividad:

Comercio de productos fitoquímicos de la Cooperativa Hortícolas de Zafarraya

Cartografía de las Instalaciones:
Catastral (Escala 1:5.000)



REFERENCIA CATASTRAL DEL INMUEBLE
8520501UF9982S0001EJ

DATOS DEL INMUEBLE

LOCALIZACIÓN	
CR VENTAS 31	
18128 ZAFARRAYA [GRANADA]	
USO LOCAL PRINCIPAL	AÑO CONSTRUCCIÓN
Industrial	1985
COEFICIENTE DE PARTICIPACIÓN	SUPERFICIE CONSTRUIDA (m²)
100,000000	7.842

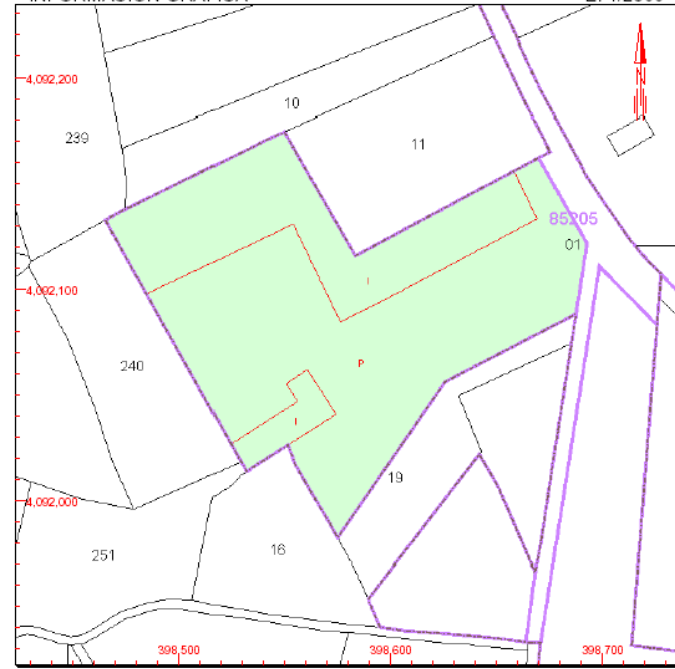
DATOS DE LA FINCA A LA QUE PERTENECE EL INMUEBLE

SITUACIÓN		
CR VENTAS 31		
ZAFARRAYA [GRANADA]		
SUPERFICIE CONSTRUIDA (m²)	SUPERFICIE SUELO (m²)	TIPO DE FINCA
7.842	21.805	Parcela con un unico inmueble

CONSULTA DESCRIPTIVA Y GRÁFICA DE DATOS CATASTRALES BIENES INMUEBLES DE NATURALEZA URBANA

Municipio de ZAFARRAYA Provincia de GRANADA

INFORMACIÓN GRÁFICA E: 1/2500



Este documento no es una certificación catastral, pero sus datos pueden ser verificados a través del 'Acceso a datos catastrales no protegidos' de la SEC.

Martes , 22 de Diciembre de 2009

- 398,700 Coordenadas UTM, en metros.
- Límite de Manzana
- Límite de Parcela
- Límite de Construcciones
- Mobiliario y aceras
- Límite zona verde
- Hidrografía

Listado de Actividades Contaminantes

Código	Código de la Actividad	Actividad	Denominación/Dirección
10	52,486	Comercio al por Menor de Combustibles (bombona butano)	Alimentación Sergio y David

Datos Generales del Emplazamiento:

1.Referencia Catastral:

7930201UF9973S0001RU

2.Coordenadas UTM: 397790/4092818

3.Superficie suelo / Superficie pavimentada: 237/348

4.Existencia de captaciones de agua: s/d

5.Informe Preliminar previo al emplazamiento: s/d

Histórico del Emplazamiento:

1.Año comienzo/Año finalización: s/d


2.Estudio previo de suelos o aguas subterráneas: s/d

3.Uso futuro del emplazamiento: sin cambio

Descripción de la Actividad:

Venta al por menor de butano para uso doméstico


Cartografía de las Instalaciones:
Catastral (Escala 1:5.000)



MINISTERIO DE ECONOMÍA Y HACIENDA

SECRETARÍA DE ESTADO DE HACIENDA Y PRESUPUESTOS

DIRECCIÓN GENERAL DEL CATASTRO



Oficina Virtual del Catastro

REFERENCIA CATASTRAL DEL INMUEBLE
7930201UF9973S0001RU

DATOS DEL INMUEBLE

LOCALIZACIÓN
CL DOLORES IBARRURI 19
18128 ZAFARRAYA [GRANADA]

USO LOCAL PRINCIPAL: Residencial AÑO CONSTRUCCIÓN: 2006

COEFICIENTE DE PARTICIPACIÓN: 100,000000 SUPERFICIE CONSTRUIDA (m²): 348

DATOS DE LA FINCA A LA QUE PERTENECE EL INMUEBLE

SITUACIÓN
CL PRADERA 20
ZAFARRAYA [GRANADA]

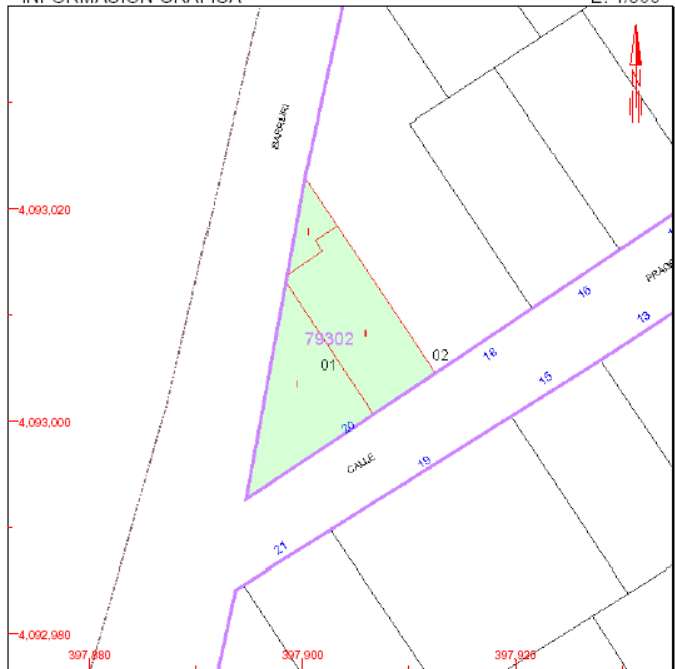
SUPERFICIE CONSTRUIDA (m²): 348 SUPERFICIE SUELO (m²): 237 TIPO DE FINCA: Parcela con un unico inmueble

ELEMENTOS DE CONSTRUCCIÓN

Uso	Escalera	Planta	Puerta	Superficie m ²
COMERCIO	01	00	01	226
VIVIENDA	01	00	02	11
VIVIENDA	01	01	01	111

CONSULTA DESCRIPTIVA Y GRÁFICA DE DATOS CATASTRALES BIENES INMUEBLES DE NATURALEZA URBANA
Municipio de ZAFARRAYA Provincia de GRANADA

INFORMACIÓN GRÁFICA E: 1/500



Este documento no es una certificación catastral, pero sus datos pueden ser verificados a través del 'Acceso a datos catastrales no protegidos' de la SEC.

Martes , 22 de Diciembre de 2009

397,920 Coordenadas UTM, en metros.
 - Límite de Manzana
 - Límite de Parcela
 - Límite de Construcciones
 - Mobiliario y aceras
 - Límite zona verde
 - Hidrografía

Código	Código de la Actividad	Actividad	Denominación/Dirección
11	52,486	Comercio al por Menor de Combustibles (bombona butano)	Supermercado Obdulia

Datos Generales del Emplazamiento:

1.Referencia Catastral:

8330708UF9983S0001PA

2.Coordenadas UTM: 398168/4092844

3.Superficie suelo / Superficie pavimentada: 223/397

4.Existencia de captaciones de agua: s/d

5.Informe Preliminar previo al emplazamiento: s/d

Histórico del Emplazamiento:

1.Año comienzo/Año finalización: s/d


2.Estudio previo de suelos o aguas subterráneas: s/d

3.Uso futuro del emplazamiento: sin cambio

Descripción de la Actividad:

Venta al por menor de butano para uso doméstico

Cartografía de las Instalaciones:
Catastral (Escala 1:5.000)



REFERENCIA CATASTRAL DEL INMUEBLE
8330708UF9983S0001PA

DATOS DEL INMUEBLE

LOCALIZACIÓN
PZ LIBERTAD 3
18128 ZAFARRAYA [GRANADA]

USO LOCAL PRINCIPAL: Residencial AÑO CONSTRUCCIÓN: 2004

COEFICIENTE DE PARTICIPACIÓN: 100,000000 SUPERFICIE CONSTRUIDA (m²): 397

DATOS DE LA FINCA A LA QUE PERTENECE EL INMUEBLE

SITUACIÓN
PZ LIBERTAD 3
ZAFARRAYA [GRANADA]

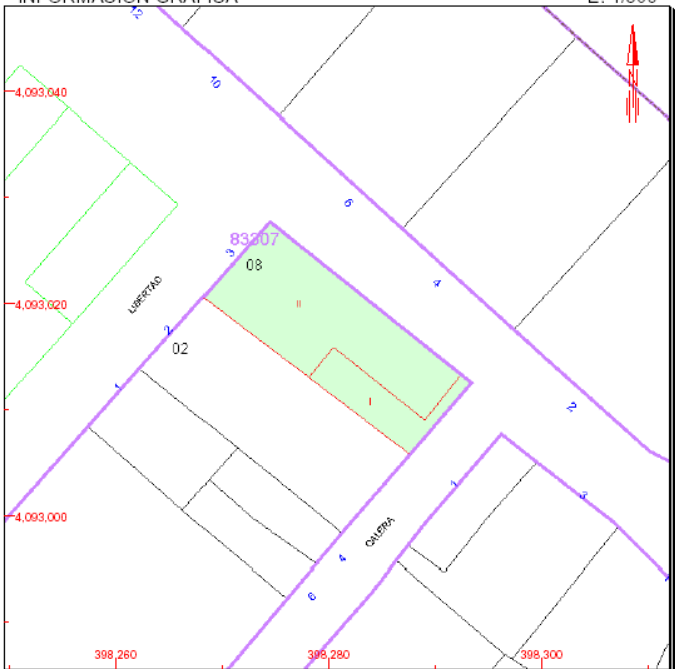
SUPERFICIE CONSTRUIDA (m²): 397 SUPERFICIE SUELO (m²): 223 TIPO DE FINCA: Parcela con un unico inmueble

ELEMENTOS DE CONSTRUCCIÓN

Uso	Escala	Planta	Puerta	Superficie m²
COMERCIO	1	00	01	196
VIVIENDA	1	00	02	27
VIVIENDA	1	01	01	174

CONSULTA DESCRIPTIVA Y GRÁFICA DE DATOS CATASTRALES BIENES INMUEBLES DE NATURALEZA URBANA
Municipio de ZAFARRAYA Provincia de GRANADA

INFORMACIÓN GRÁFICA E: 1/500



Este documento no es una certificación catastral, pero sus datos pueden ser verificados a través del 'Acceso a datos catastrales no protegidos' de la SEC.

Martes , 22 de Diciembre de 2009

- 398,300 Coordenadas UTM, en metros.
- Límite de Manzana
- Límite de Parcela
- Límite de Construcciones
- Mobiliario y aceras
- Límite zona verde
- Hidrografía

Listado de Actividades Contaminantes

Código	Código de la Actividad	Actividad	Denominación/Dirección
12	52,486	Comercio al por Menor de Combustibles (bombona butano)	Alimentación Obdulia

Datos Generales del Emplazamiento:

1.Referencia Catastral:

8327212UF9982N0001XO

2.Coordenadas UTM: 398188/4092517

3.Superficie suelo / Superficie pavimentada: 109/199

4.Existencia de captaciones de agua: s/d

5.Informe Preliminar previo al emplazamiento: s/d

Histórico del Emplazamiento:

1.Año comienzo/Año finalización: s/d


2.Estudio previo de suelos o aguas subterráneas: s/d

3.Uso futuro del emplazamiento: sin cambio

Descripción de la Actividad:

Venta al por menor de butano para uso doméstico

Cartografía de las Instalaciones:
Catastral (Escala 1:5.000)



REFERENCIA CATASTRAL DEL INMUEBLE
8327212UF9982N0001XO

DATOS DEL INMUEBLE

LOCALIZACIÓN
CL ANTONIO MACHADO 4
18128 ZAFARRAYA [GRANADA]

USO LOCAL PRINCIPAL: **Residencial** AÑO CONSTRUCCIÓN: **2000**

COEFICIENTE DE PARTICIPACIÓN: **100,000000** SUPERFICIE CONSTRUIDA m²: **199**

DATOS DE LA FINCA A LA QUE PERTENECE EL INMUEBLE

SITUACIÓN
CL ANTONIO MACHADO 4
ZAFARRAYA [GRANADA]

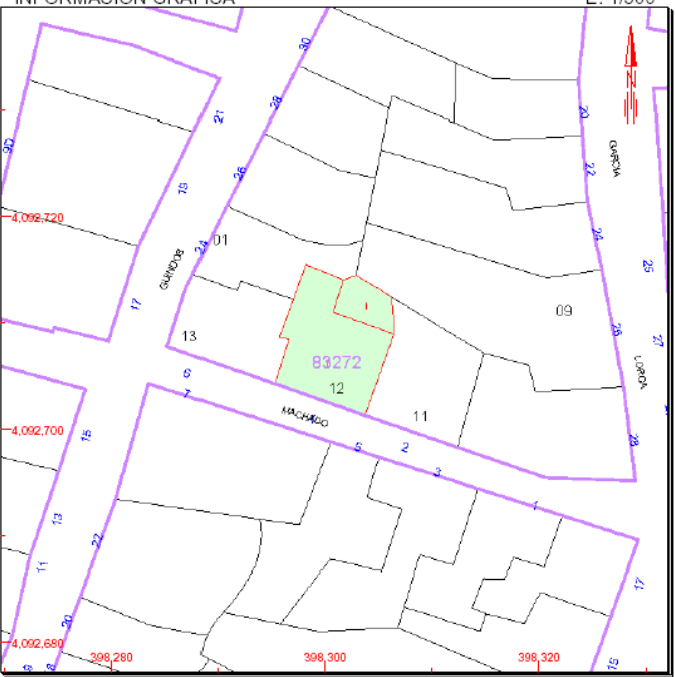
SUPERFICIE CONSTRUIDA m²: **199** SUPERFICIE SUELO m²: **109** TIPO DE FINCA: **Parcela con un unico inmueble**

ELEMENTOS DE CONSTRUCCIÓN

Uso	Escalera	Planta	Puerta	Superficie m ²
COMERCIO	1	00	01	104
VIVIENDA		01	02	5
VIVIENDA	1	01	01	90

CONSULTA DESCRIPTIVA Y GRÁFICA DE DATOS CATASTRALES
BIENES INMUEBLES DE NATURALEZA URBANA
Municipio de ZAFARRAYA Provincia de GRANADA

INFORMACIÓN GRÁFICA E: 1/500



Este documento no es una certificación catastral, pero sus datos pueden ser verificados a través del 'Acceso a datos catastrales no protegidos' de la SEC.

Martes , 22 de Diciembre de 2009

- 398,320 Coordenadas UTM, en metros.
- Límite de Manzana
- Límite de Parcela
- Límite de Construcciones
- Mobiliario y aceras
- Límite zona verde
- Hidrografía

Listado de Actividades Contaminantes

Código	Código de la Actividad	Actividad	Denominación/Dirección
13	90,01	Recogida y Tratamiento de Aguas Residuales	Depuradora de Aguas Municipal

Datos Generales del Emplazamiento:

1.Referencia Catastral:

18196A011000080000QI

2.Coordenadas UTM: 397124/4093686

3.Superficie suelo / Superficie pavimentada: 103602/27

4.Existencia de captaciones de agua: s/d

5.Informe Preliminar previo al emplazamiento: s/d

Histórico del Emplazamiento:

1.Año comienzo/Año finalización: s/d

2.Estudio previo de suelos o aguas subterráneas: s/d

3.Uso futuro del emplazamiento: sin cambio

Descripción de la Actividad:

Estación Depuradora de Aguas Residuales

Cartografía de las Instalaciones:

Catastral (Escala 1:5.000)

REFERENCIA CATASTRAL DEL INMUEBLE
18196A011002440000QW

DATOS DESCRIPTIVOS DEL INMUEBLE

LOCALIZACIÓN
Polígono 11 Parcela 244
CERRILLO. ZAFARRAYA [GRANADA]

USO PRINCIPAL: **Industrial agr.** AÑO CONSTRUCCIÓN: **2008**

COEFICIENTE DE PARTICIPACIÓN: **100,000000** SUPERFICIE CONSTRUIDA (m²): **8.648**

PARCELA CATASTRAL

SITUACIÓN
Polígono 11 Parcela 244
CERRILLO. ZAFARRAYA [GRANADA]

SUPERFICIE CONSTRUIDA (m²): **8.648** SUPERFICIE GRÁFICA PARCELA (m²): **17.354** TIPO DE FINCA: **Parcela construida sin división horizontal**

CONSTRUCCIÓN

Destino	Escalera	Planta	Puerta	Superficie m²
ALMACEN	1	00	01	210
DEPOSITOS	1	00	02	140
AGRARIO	1	00	03	4.267
OBR URB INT	1	00	04	4.031

CONSULTA DESCRIPTIVA Y GRÁFICA DE DATOS CATASTRALES DE BIEN INMUEBLE

INFORMACIÓN GRÁFICA E: 1/2000

Este documento no es una certificación catastral, pero sus datos pueden ser verificados a través del 'Acceso a datos catastrales no protegidos' de la SEC.

397,200 Coordenadas U.T.M. Huso 30 ETRS89 Martes , 24 de Octubre de 2017

- 397,200 Coordenadas U.T.M. Huso 30 ETRS89
- Limite de Manzana
- Limite de Parcela
- Limite de Construcciones
- Mobiliario y aceras
- Limite zona verde
- Hidrografia

Código	Código de la Actividad	Actividad	Denominación/Dirección
13	90,01	Recogida y Tratamiento de Aguas Residuales (abandonado)	Antigua Depuradora de Aguas Municipal

Datos Generales del Emplazamiento:

1.Referencia Catastral:

18196A011002300000QK

2.Coordenadas UTM: 398200/4093058

3.Superficie suelo / Superficie pavimentada: 103602/27

4.Existencia de captaciones de agua: s/d

5.Informe Preliminar previo al emplazamiento: s/d

Histórico del Emplazamiento:

1.Año comienzo/Año finalización: s/d


2.Estudio previo de suelos o aguas subterráneas: s/d

3.Uso futuro del emplazamiento: sin cambio

Descripción de la Actividad:

Estación Depuradora de Aguas Residuales

Cartografía de las Instalaciones:
Catastral (Escala 1:5.000)



REFERENCIA CATASTRAL DEL INMUEBLE
18196A011002300000QK

DATOS DESCRIPTIVOS DEL INMUEBLE

LOCALIZACIÓN
Poligono 11 Parcela 230
EL ROBLEDAL. ZAFARRAYA [GRANADA]

USO PRINCIPAL Agrario **AÑO CONSTRUCCIÓN** 2004

COEFICIENTE DE PARTICIPACIÓN 100,000000 **SUPERFICIE CONSTRUIDA (m²)** 74

PARCELA CATASTRAL

SITUACIÓN
Poligono 11 Parcela 230
EL ROBLEDAL. ZAFARRAYA [GRANADA]

SUPERFICIE CONSTRUIDA (m²) 74 **SUPERFICIE GRÁFICA PARCELA (m²)** 863 **TIPO DE ENCA** Parcela construida sin división horizontal

CONSTRUCCIÓN


Destino	Escala	Planta	Puerta	Superficie m²
AGRARIO	1	00	01	14
AGRARIO	1	00	02	60

CULTIVO

Subparcela	CC	Cultivo	IP	Superficie m²
0	EA	Edificaciones agrarias	00	789

CONSULTA DESCRIPTIVA Y GRÁFICA DE DATOS CATASTRALES DE BIEN INMUEBLE

INFORMACIÓN GRÁFICA E: 1/2000



Este documento no es una certificación catastral, pero sus datos pueden ser verificados a través del 'Acceso a datos catastrales no protegidos' de la SEC.

Martes , 24 de Octubre de 2017

398,300 Coordenadas U.T.M. Huso 30 ETRS89

- Limite de Manzana
- Limite de Parcela
- Limite de Construcciones
- Mobiliario y aceras
- Limite zona verde
- Hidrografia